



アルサス外観



④ 喫茶ポピース



⑤ 食事処まんじゅや



⑥ ラーメンはなまる



海峡ミュージアム



裂き織り



スーパニアハウス

◎観光船乗船手続き・お食事・休憩・イベント開催・観光の拠点にご利用ください。

津軽海峡文化館アルサス



〒039-4711 青森県下北郡佐井村大佐井112
営業時間 / 8:00~17:00

観光案内窓口・観光船乗船受付窓口

駐車場 無料 (普通車 約100台、大型車 約20台)

トイレ 3カ所 (身障者用あり)

売店 スーパニアハウス (地元特産品・おみやげ品 販売)

レストラン 食事処まんじゅや、ラーメンはなまる、喫茶ポピース

裂き織り 裂き織り製品販売、裂き織り体験

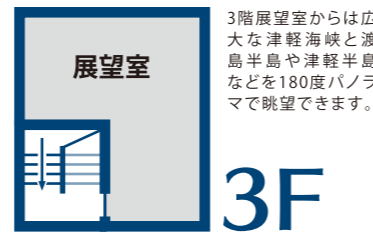
海峡ミュージアム 村の歴史文化関連品の展示



観光船乗り場までは
徒歩1分です。
アルサス海側出入口から

観光船発着場所

フロアマップ

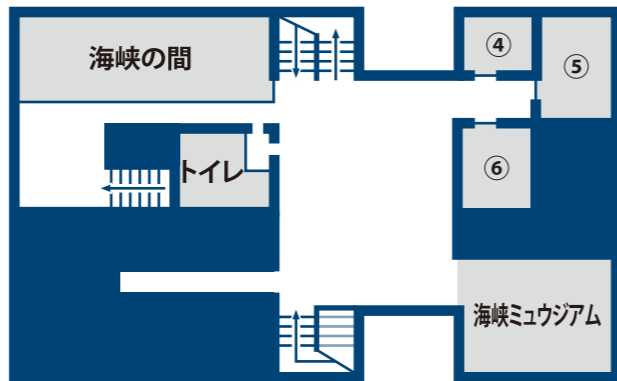


3F

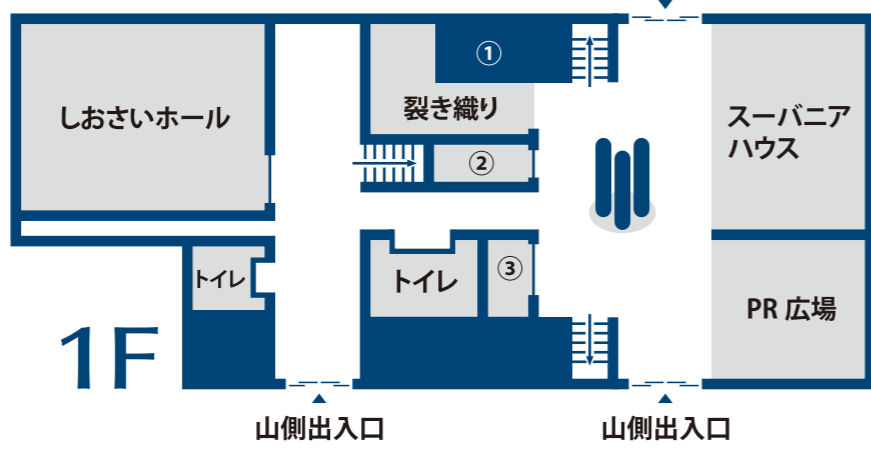
3階展望室からは広大な津軽海峡と渡島半島や津軽半島などを180度パノラマで眺望できます。

- ④ 喫茶ポピース
 - ⑤ 食事処まんじゅや
 - ⑥ ラーメンはなまる
- (※各店とも
11:00~15:00頃
までの営業です。)

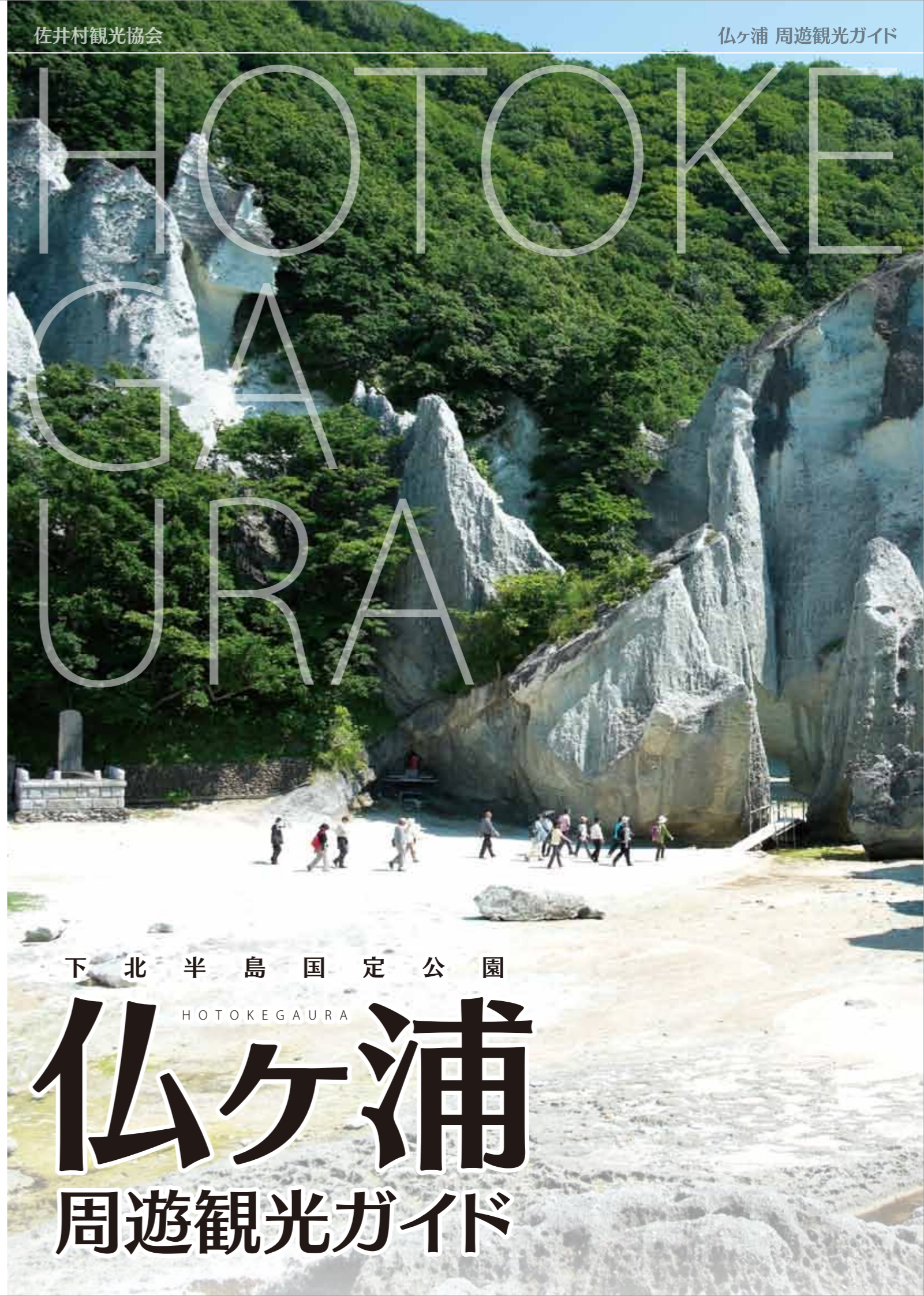
2F



- ① 観光船乗船受付
- ② あおい環事務局
- ③ 観光案内所 / 佐井村観光協会



③観光案内所 / 佐井村観光協会 TEL0175-38-4515・FAX 0175-38-4514



HOTOKEGAURA

下北半島国定公園

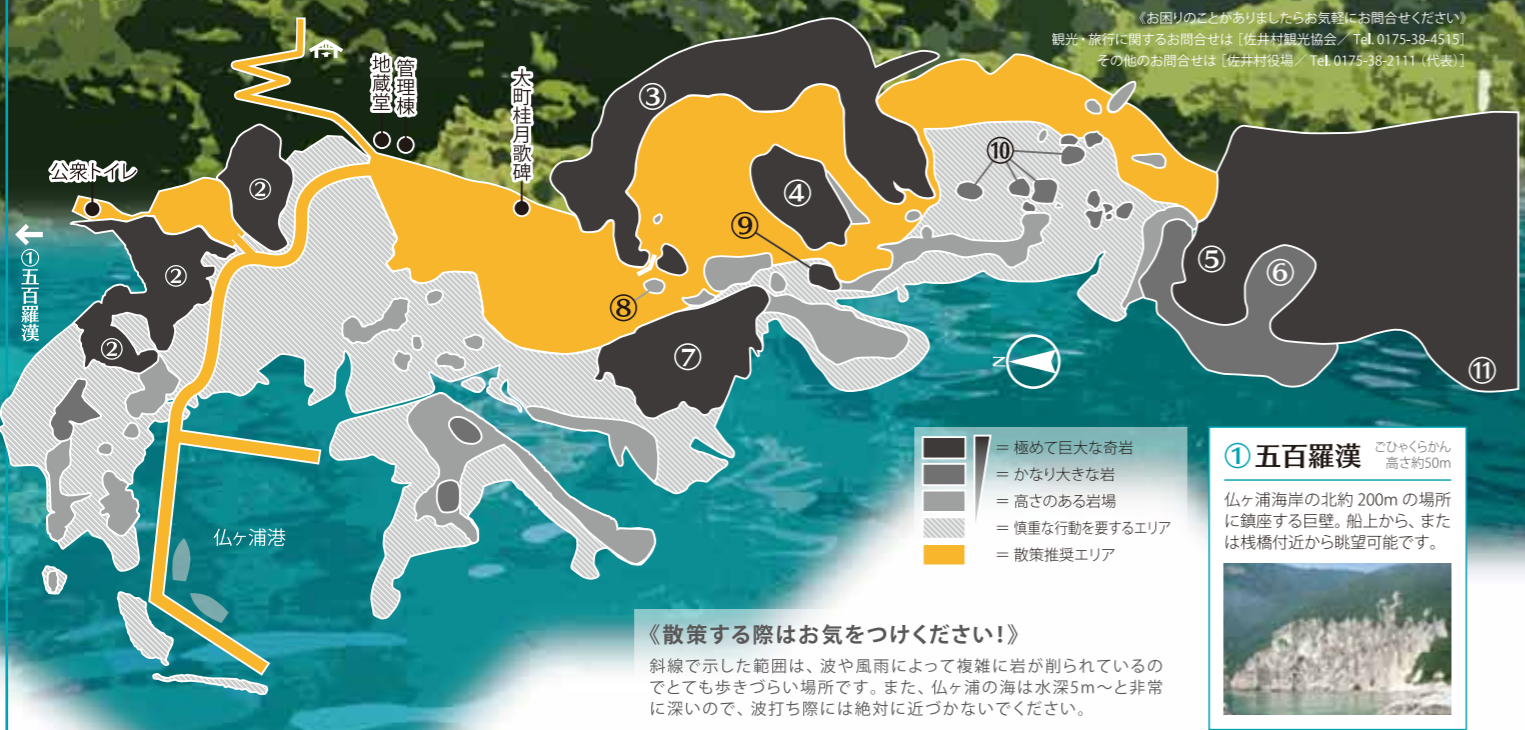
HOTOKEGAURA

仏ヶ浦 周遊観光ガイド

Hotokegaura walking map

仏ヶ浦散策マップ

下北半島西海岸の中部に位置し、南北約2kmに渡って緑色凝灰岩の奇岩群が屹立する名勝・仏ヶ浦は、国指定天然記念物であり、恐山やその周辺の景勝地を含む下北半島国定公園の一部となっています。この地の凝灰岩は、数百万年という途方もない期間に渡り津軽海峡の風雨と潮流に浸食されて、現在のような不可思議な奇岩群が形成されました。



《お困りのことがありましたらお気軽にお問合せください》
 観光・旅行に関するお問合せは【佐井村観光協会 / Tel. 0175-38-4515】
 その他のお問合せは【佐井村役場 / Tel. 0175-38-2111 (代表)】

《散策する際にはお気をつけください!》
 斜線で示した範囲は、波や風雨によって複雑に岩が削られているのでとても歩きづらい場所です。また、仏ヶ浦の海は水深5m〜と非常に深いので、波打ち際には絶対に近づかないでください。

- ① 五百羅漢** ごひゃくらかん 高さ約50m
 仏ヶ浦海岸の北約200mの場所に鎮座する巨壁。船上から、または棧橋付近から眺望可能です。
- ② 屏風岩** びょうぶいわ 高さ約23m
 仏ヶ浦海岸の棧橋付近に連なる奇岩群。幾重にも重なり合う優美な姿が屏風を連想させる。
- ③ 双鶏門** そうけいもん 約38m付近
 岩肌に突如あらわれる二羽の鶏の姿が滑稽かつ奇妙。高い場所にあるので近づくとはいけません。
- ④ 帆掛岩** ほかけいわ 高さ約36m
 仏ヶ浦海岸の中央付近に聳える巨壁。その神秘的な姿により、まるで神殿のような空間になっている。
- ⑤ 蓬莱山** ほうらいざん 高さ約31m
 仏ヶ浦海岸の南側に聳える巨壁。風雨により刻まれた岩肌の凹凸が、想像を超える時の流れを感じさせる。
- ⑥ 極楽浜** ごくらくはま
 仏ヶ浦海岸の南側に高く聳える蓬莱山の奥にある神秘的な砂浜。訪問するには険しい場所。
- ⑦ 天龍岩** てんりゅういわ 高さ約25m
 仏ヶ浦海岸を訪れる人を迎えるように聳える奇岩。海側と山側では造形が異なっている。
- ⑧ 香爐岩** こうろいわ 高さ約3m
 まるで仏具のような形の小さな奇岩。意思を持って作られたかのような特徴的な造形を持つ。
- ⑨ 如来の首** にょらいのくび 高さ約15m
 仏ヶ浦を代表する奇岩のひとつ。ある角度から見ると如来の横顔が浮かび上がると言われている。
- ⑩ 蓮華岩** れんげいわ 高さ約4m
 仏ヶ浦の浜に点在する背の低い奇岩群。蓮華の姿を思わせることから名付けられた。
- ⑪ 一ツ仏** ひとつぶつ 高さ約23m
 仏ヶ浦を代表する奇岩のひとつ。鋭角に切り取られたような特徴的な形に起因する伝説も言い伝えられている。

Guidance on Hotokegaura visit

仏ヶ浦散策についての注意

- ペットはご遠慮ください** 観光船のペット同伴でのご乗船は、安全上の理由により極力ご遠慮いただいております。
- 歩きやすい靴で!** 散策の際は、スニーカーなど歩きやすい靴が最適です。
- 売店はありません!** 売店はありませんので、飲み物等はご持参ください。
- 管理人がいます** 管理棟は午後4時頃まで(4月20日〜10月末日まで)
- 標高差 約100m** 仏ヶ浦遊歩道は、標高差約100m。体力に自信の無い方はご遠慮ください。

仏ヶ浦観光船のご案内

- 佐井港⇄仏ヶ浦港** TEL 0175-38-4515 (佐井村観光協会)
- 牛滝港⇄仏ヶ浦港** TEL 0175-38-5818 (夢の海中号) ※要連絡
- 仏ヶ浦ガイド** どちらの観光船でも無料ガイドが付きます。
- イルカがいるかも!?** 5月〜7月頃、イルカの群れに出会えることがあります。
- 海上からの風景** 南北2kmにおよぶ仏ヶ浦の雄大さは海上から見るのがオススメです。

Shimokitadrive tour map

下北半島ドライブマップ

青森県下北半島では、各地の名所・名物を楽しみながら、半島をぐるりと一周するドライブがオススメです。むつ市から佐井村までの最短ルートは、大畑〜大間を通る国道279号線を守るルートです(約1時間半)。佐井村から運航している定期観光船に乗れば、半島の西側を海上からゆったり眺めながら、仏ヶ浦を訪れることができます。



●佐井〜仏ヶ浦 定期観光船 発着時刻表

	佐井港発	仏ヶ浦着	仏ヶ浦発	佐井港着	運航会社
1	9:00	9:30	10:00	10:30	佐井定期観光(株)、仏ヶ浦海上観光(株)
2	10:30	11:00	11:30	12:00	仏ヶ浦海上観光(株)
3	10:40	11:10	11:40	12:10	佐井定期観光(株)
4	13:00	13:30	14:00	14:30	仏ヶ浦海上観光(株)
5	13:40	14:10	14:40	15:10	佐井定期観光(株)

佐井定期観光(株) TEL 0175-38-2255、仏ヶ浦海上観光(株) TEL 0175-38-2244
 仏ヶ浦行き定期観光船の運航期間は、4月20日〜10月末日までとなっております。

●佐井〜青森 定期高速船 発着時刻表 佐井行き

	青森港発	脇野沢	牛滝	福浦	佐井港着
第1便	9:40	10:40	11:20	11:40	12:05
第2便	15:10	16:20	17:00	17:15	17:40

●佐井〜青森 定期高速船 発着時刻表 青森行き

	佐井港発	福浦	牛滝	脇野沢	青森港着
第1便	7:00	7:25	7:40	8:30	9:30
第2便	12:30	12:55	13:10	14:00	15:00

「※」マークは、10月1日から翌4月30日まで冬期運休いたします。
 また、「※」は、冬期は青森発15:15に変更となります。シイライン(株) TEL017-722-4545